

# Projekt zagospodarowania terenu cz.1

- ul. Gminna - asf.

ul. Torowa - utw.

132°

## Zakres zrealizowany

23

T1






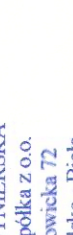
1:100

1:500

POZIOM PORÓWNAWCZY	155.00 m n.p.m.
--------------------	-----------------

RZĘDNA TERENU ISTN.		P	Dł	Ko	Tm	Pt	Pn
RZĘDNA DNA KANAŁU					169.10	168.78	168.50
ZAGŁĘBIENIE DNA KANAŁU				166.61		166.79	166.82
SPADKI, DŁUGOŚCI				3.09		1.99	1.68
SREDNICA, MATERIAŁ						<div style="text-align:center;">Rury kanalizacyjne Dn200mm kamionkowe</div>	
ODLEGŁOŚĆI				0.0	3.0	38.5	44.5
HEKTOMETRY	G7					6.0	

Generator rybnikowy 7.25b ([www.epi-graf.com.pl](http://www.epi-graf.com.pl))

ZESPÓŁ PROJEKTOWY PROJEKTANT WIODĄCY	IMIE I NAZWISKO	NR UPRAWNIEN	DATA	PODPIS
	mgr inż. Katarzyna Gumola	SLK/0392/PWOS/04	sierpień 2014	
PROJEKTOWAŁ	Bożena Tomczuk	-	sierpień 2014	
OPRACOWAŁ		453/02	sierpień 2014	
SPRAWDZIŁ	mgr inż. Elżbieta Godziszka			
 <p>FIRMA INŻYNIERSKA ALL-PRO Spółka z o.o. ul. Komorowska 72 43 - 300 Bielsko - Biała tel/fax : 33 812 27 47</p>				
ZAMAWIAJĄCY	<p>ZAKŁAD GOSPODARKI WODNO-KANALIZACYJNEJ W TOMASZOWIE MAZOWIECKIM SP.ÓŁKA Z O.O. ul. Kępy 19, 97-200 Tomaszów Mazowiecki</p>			
INWESTYCJA	<p>Projektowanie i budowa kanalizacji sanitarnej dla zadania 7<sup>ty</sup> objętego Projektem pt. „Modernizacja oczyszczalni ścieków i skanalizowanie części aglomeracji Tomaszowa Mazowieckiego” współfinansowanego ze środków Unii Europejskiej - Program Operacyjny Infrastruktura i Środowisko 2007-2013 pod numerem CCI2007/PL161PO002.</p>			
OBIEKT	Budowa sieci kanalizacji sanitarnej dla części II rejon ulic Gminnej, Torowej, Okopowej			
STADIUM	ETAP III - PROJEKT WYKONAWCZY - ZAMIENNY			
NAZWA RYSUNKU	PROFIL PODŁUŻNY KANAŁU BOCZNEGO "Tr"- ul. Torowa			NR RYSUNKU SKALA RYSUNKU 1:100/500 3.2/Z

NR RYSUNKU  
3.2/Z